

# TURISMO COMUNITARIO

*Experiencias que trascienden*



# Catálogo de Experiencias



PERÚ

Ministerio  
de Comercio Exterior  
y Turismo





# Catálogo de Experiencias

## **Edición**

Ministerio de Comercio Exterior y Turismo  
Calle Uno Oeste N° 050, Urb. Córpac,  
San Isidro, Lima, Perú

## **Coordinación y Supervisión**

Estrategia Nacional de Turismo Comunitario  
turismocomunitario@mincetur.gob.pe

## **Elaboración de Contenidos**

Equipo técnico de la Estrategia Nacional de Turismo Comunitario

## **Diseño y diagramación**

Comunicaciones Turismo Comunitario

## **Fotografías**

Mincetur/Turismo Comunitario

Edición impresa, 2026.



# Presentación

El viajero de hoy ha evolucionado. Además de informarse mejor sobre su destino y exigir servicios de calidad, busca experiencias de viaje que estimulen sus sentidos, generen aprendizajes, un cambio significativo en su vida y favorezcan su crecimiento personal, al mismo tiempo que produzcan un impacto positivo en los territorios que visita.

Ubicadas en los principales destinos turísticos del Perú, enmarcadas por imponentes escenarios naturales poco masificados y ricos en tradiciones, cultura viva e historias fascinantes, emergen experiencias de viaje auténticas y sostenibles, impulsadas por comunidades organizadas que resguardan y protegen su patrimonio. Estas experiencias ofrecen al viajero la oportunidad de sumergirse, conectarse y descubrir el Perú desde una perspectiva diferente.

El presente catálogo reúne 29 de las principales experiencias de Turismo Comunitario basadas en la cultura viva y la naturaleza única de sus territorios, en donde se destacan sus atributos, elementos diferenciadores, actividades, servicios, e información general, constituyéndose en una valiosa herramienta para los operadores y agentes de viaje. Busca, además, contribuir en la elaboración de propuestas de viaje innovadoras dirigidas a un viajero ávido de experiencias, cada vez más interesado en viajes sostenibles y responsables que enriquezcan su perspectiva personal mientras recorre y se vincula con los territorios que visita.

El Turismo Comunitario representa una forma distinta de descubrir el Perú, de la mano de comunidades locales comprometidas con el desarrollo de una actividad turística respetuosa y armoniosa con su entorno. Construyamos juntos una nueva manera de hacer turismo.

¡Descubre el Perú a través del Turismo Comunitario!



# Índice

# Índice

10 ¿Cómo son las experiencias de TC?

11 Características de las experiencias de TC

## 13 Zona Norte

**14 Destino Alto Mayo**

15 Bosque de las Nuwas

18 Santa Elena

21 Tingana

24 Cuevas de Palestina

**27 Destino Cajamarca**

28 Granja Porcón

**31 Destino Mundo Chachapoyas**

32 Cocachimba

35 Leymebamba

**38 Destino Río Amazonas**

39 Yarina

**42 Destino Ruta Moche**

43 Chaparrí

## 47 Zona Centro

**48 Destino Lima - Nor Yauyos Cochas**

49 Laraos

**52 Destino Lima Metropolitana**

53 Lomas de Paraíso

## 57 Zona Sur

**58 Destino Lago Titicaca**

59 Islas Uros

62 Escallani

65 Chifrón

68 Ticonata

71 Islas Chimu

74 Luquina

77 Paramis

**80 Destino Valle del Colca**

81 Callalli

84 Coporaque

**87 Destino Valle Sagrado y Valle Sur**

88 Misminay

91 Huchuy Qosqo

94 La Tierra de Los Yachaq

97 Cuyo Chico

100 Huilloc

103 Ccaccacollo

106 Pongobamba

109 Cuyuni

112 Raqchi

## Contacto y ubicación

**117 Mapa de experiencias TC**

**119 Directorio de contactos**

**121 ¿Cómo maximizar las experiencias en TC en tus visitantes?**

**122 Agradecimientos**



## ¿Cómo son las experiencias de Turismo Comunitario?

Son viajes **auténticos y sostenibles** que combinan naturaleza, aventura y cultura viva, impulsadas por las comunidades organizadas que conservan el patrimonio y lo comparten, a través de encuentros y vivencias personalizadas que vinculan emocionalmente al visitante con los elementos del entorno, generando momentos inolvidables y enriquecedores, e impactando positivamente en las comunidades anfitrionas.

A continuación, encontrarás íconos que identifican cada categoría de experiencia, para reconocer fácilmente el tipo de propuesta que ofrece cada comunidad.

Naturaleza



Aventura



Cultura Viva



Bienestar



Gastronomía



# Características de las experiencias de Turismo Comunitario

Las actividades y servicios turísticos que componen su oferta cuentan con características singulares, determinadas por la vocación turística de sus territorios, y elementos socioculturales, entre ellas:



Alto valor de **autenticidad**, permitiendo al viajero conectarse profundamente y experimentar la cultura local y cosmovisión de las comunidades, que mantienen vigente su identidad, sin alteración.



Incluye **actividades participativas**, a través de la **interacción del viajero** en la vida cotidiana de las comunidades, promoviendo el **intercambio** de saberes y conocimientos.



Ofrece una diversidad de actividades que combinan **naturaleza, aventura y cultura**, en un mismo destino **no masivo y poco explorado**, que **guarda armonía** con el entorno.



Diseñadas y ofrecidas a la medida del interés del mercado, siendo una experiencia **personalizada**.



Las **actividades y los servicios** son ofrecidos de **manera integral y conjunta** (alojamiento, alimentación, información, etc.)



Uso **responsable del patrimonio**, promoviendo su conservación, asegurando la **sostenibilidad**.



Articula **rutas y circuitos turísticos** ubicados en sus comunidades, generando redes colaborativas bajo una gestión con un **enfoque sostenible**.



Las comunidades **participan activamente** en la **oferta y gestión** turística de sus territorios, convirtiéndose en una experiencia que **impacta positivamente** en su entorno.



Enfatiza el **trabajo colaborativo** entre sus miembros, buscando el **bien común**.



Sus negocios son operados directamente por las propias familias de la comunidad, **promoviendo** la autogestión y el derecho colectivo al trabajo en la localidad.



“

## Descubre el Norte del Perú

Recorre el místico bosque seco y navega por las aguas del Alto Mayo hasta el corazón de la Reserva Nacional Pacaya Samiria; allí, disfruta los sonidos de la naturaleza junto a los guardianes de la Amazonía. Conéctate con la esencia del mundo Chachapoyas atravesando sus ancestrales caminos junto a su majestuosa cultura local. Y en Cajamarca; donde el tiempo se detiene, déjate llevar por sus tradiciones del campo, cultivando la tierra y el arte de la quesería artesanal.

”



- ZONA NORTE -

# Destino Alto Mayo

BOSQUE DE LAS NUWAS  
SANTA ELENA  
TINGANA  
CUEVAS DE PALESTINA



San Martín



# Bosque de las Nuwas

## Medicina Awajún para el mundo

Sumérgete en una auténtica experiencia amazónica en el corazón de la selva nororiental, de la mano de las Nuwas, mujeres sabias y valientes que te llevarán a conocer la esencia del pueblo Awajún y a explorar la abundante biodiversidad que se conserva en sus bosques. Admira el majestuoso árbol de Tsaik, conocido por transformar las energías negativas en positivas, y disfruta del río Tumbero, hogar de peces exóticos custodiado por la mítica Yara. Saborea también la cocina tradicional, rica en sabores naturales y técnicas ancestrales. Conoce las parcelas de plantas medicinales, una farmacia natural llena de sabiduría que conecta con la tierra. ¡Una experiencia natural y cultural memorable!



## Datos generales

**Región:** San Martín

**Provincia:** Rioja

**Distrito:** Awajún

**Comunidad/Localidad:**

Comunidad Nativa Shampuyacu

**Tiempo de visita recomendado:** Full day

**Altitud:** 954 m.s.n.m.

**Mejor época para visitar:** de mayo a noviembre

**Meses de lluvia:** de diciembre a abril

**Temperatura:** Máx. 30°C Mín. 10°C

**Atractivo principal:** Bosque de las Nuwas



## Contacto

**Asociación Bosque de las Nuwas**

CECILIA SEJEKAM WAJAI

Administración

E-mail: bosquedelasnuwas.19@gmail.com

Teléfonos:

(+51) 917 416 552

(+51) 959 399 428



## Servicios Turísticos

- Alimentación orgánica y para vegetarianos / veganos
- Reconocimiento e interpretación del bosque



## Actividades Turísticas

- Visita al Museo demostrativo Awajún
- Presentación de danza Awajún
- Visita a la Casa de Anchao (Casa del Pescador)
- Recreación en el río Túmbaro y los columpios



## ¡SIGUE SUS REDES!

- Bosque de las Nuwas
- @bosquenuwa
  - @nuwainfusiones
  - (+51) 917 416 552
  - bosquedelasnuwas.com







# Santa Elena

## Un refugio de fauna endémica en el valle del Alto Mayo

Sumérgete en el sonido de la fauna que habita en esta encantadora reserva ecológica. Recorre sus renacaes junto con los pobladores de la comunidad, valiosos guardianes que custodian día y noche con respeto este especial ecosistema. Santa Elena te sorprenderá con su fauna endémica (monos choros, el cotomono o el perezoso) y sus diversas especies de mariposas en un espacio de belleza singular en el corazón de la selva. ¡Visita uno de los referentes de la práctica del ecoturismo en la selva nororiental!



## Datos generales

**Región:** San Martín

**Provincia:** Rioja

**Distrito:** Pósic

**Comunidad/Localidad:** Caserío Santa Elena

**Tiempo de visita recomendado:** Full day

**Altitud:** 830 m.s.n.m.

**Mejor época para visitar:** de mayo a octubre

**Meses de lluvia:** de noviembre a abril

**Temperatura:** Máx. 28°C Mín. 16°C

**Atractivo principal:**

Reserva Ecológica Santa Elena



## Servicios Turísticos

- Transporte fluvial
- Alimentación (tradicional y vegetariana)
- Interpretación del patrimonio



## Actividades turísticas

- Caminatas en aguajales y rencales
- Paseos en bote diurno y nocturno
- Observación de fauna
- Avistamiento de aves
- Zona para camping
- Visita al centro de interpretación



## Contacto

**Asociación para la Conservación del Aguajal y Renacal Río Romero**

MERCY BUSTAMANTE URIARTE

Encargada del Área Comercial

Teléfono: (+51) 916 999 209

E-mail: santa.elena.ecoturismo@gmail.com



## ¡SIGUE SUS REDES!

- Reserva Ecológica Santa Elena
- @ecoturismosantaelena
  - @reserva\_santa\_elena
  - @reservasantaelenarioja
  - (+51) 916 999 209







# Tingana

## Donde la naturaleza guía el ritmo y la comunidad te muestra el camino

Descubre la Reserva Ecológica Tingana, un ecosistema único por ser un humedal que alberga aguajales y renacales, ubicado a 812 m s. n. m., uno de los más altos del Perú. En este refugio natural se encuentra una gran diversidad de mamíferos, aves, peces y flora endémica. Además, los pobladores locales participan activamente en iniciativas de protección y conservación, ayudando a preservar este invaluable tesoro natural para las generaciones futuras.



## Datos generales

**Región:** San Martín

**Provincia:** Moyobamba

**Distrito:** Moyobamba

**Comunidad/Localidad:** Tingana

**Tiempo de visita recomendado:** Full Day

**Altitud:** 812 m.s.n.m.

**Mejor época para visitar:** de mayo a noviembre

**Meses de lluvia:** de diciembre a abril

**Temperatura:** Máx. 25°C Mín. 18°C

**Atractivo principal:**

Reserva Ecológica Tingana



## Contacto

**Asociación de Conservación de Aguajales y Renacales del Alto Mayo - ADECARAM**

MIREYA FABIÁN GARCIA

Representante Comercial

Teléfono: (+51) 942 958 538

E-mail: info@tingana.org



## Servicios Turísticos

- Alimentación
- Interpretación del patrimonio
- Transporte fluvial



## Actividades Turísticas

- Paseo en canoa
- Avistamiento de fauna (monos y aves)
- Visita a la Finca Don Pepito
- Pesca artesanal
- Escalada en árbol
- Centro de Huascawasi – ruta de plantas medicinales



## ¡SIGUE SUS REDES!

Tingana Experiences

 @tingana.adecaram

 @tingana\_adecaram

 @tinganaexperiences

 (+51) 942 958 538

 tingana.com







# Cuevas de Palestina

## Un renacer desde las entrañas de la Madre Tierra

Explora la cueva más extensa de Perú, descubierta por los nativos awajún, que revela formaciones rocosas impresionantes con más de 2 millones de años de antigüedad. Sumérgete en las cristalinas aguas del río Jordán, hogar de la carachama y los cangrejos, reviviendo la historia de este río como lugar de reunión social. Adéntrate en el mariposario Morpho Azul, un refugio natural donde podrás interactuar con las mariposas, conociendo de cerca el increíble ciclo de vida y transformación por la que atraviesan, creando una conexión especial con la naturaleza en un ambiente diseñado para su bienestar.



## Datos generales

**Región:** San Martín

**Provincia:** Rioja

**Distrito:** Nueva Cajamarca

**Comunidad/Localidad:** Caserío Palestina

**Tiempo de visita recomendado:** Full day

**Altitud:** 830 m.s.n.m.

**Mejor época para visitar:** de mayo a octubre

**Meses de lluvia:** de noviembre a abril

**Temperatura:** Máx. 30°C Mín. 18°C

**Atractivo principal:** Cueva de Palestina



## Servicios Turísticos

- Alimentación (tradicional y vegetariana)
- Interpretación del patrimonio (Cueva y Mariposario)
- Alquiler de equipos para espeleísmo (cascos, botas y linternas)



## Actividades Turísticas

- Avistamiento de mariposas
- Turismo de aventura: espeleísmo
- Caminatas
- Avistamiento de aves
- Visita a parcelas
- Bañarse en el río Jordán



## Contacto

**Asociación de Desarrollo Económico Sostenible Unidos por Palestina - ADESUP**  
MARIA HERMINDA CHAMAYA RUBIO  
Encargada de Área Comercial

Teléfono: (+51) 968 374 777

E-mail: adesup.palestina@gmail.com



## ¡SIGUE SUS REDES!

Cuevas de Palestina y Mariposario  
Morpho Azul



@cuevasymariposariodepalestina



(+51) 968 374 777





- ZONA NORTE -

# Destino Cajamarca

GRANJA PORCÓN

Cajamarca





# Granja Porcón

## Vive la naturaleza y fortalece el espíritu en Granja Porcón

Conoce la única empresa cooperativa que tiene éxito en el Perú, gracias a su disciplina en el manejo de sus recursos, habiendo forestado más de 10,000 hectáreas en la siembra de casi 13 millones de pinos. Disfruta de la paz y tranquilidad en un entorno natural, en donde puedes encontrar un singular equilibrio entre lo natural y lo humano. Comparte las experiencias productivas que hacen de Granja Porcón un lugar único en el país, en donde resaltan sus actividades vivenciales y su gastronomía local. Vive el espíritu de sus habitantes, su calidez y amabilidad, en uno de los entornos más hermosos del Perú, digno de ser compartido con tu familia.



## Datos generales

**Región:** Cajamarca

**Provincia:** Cajamarca

**Distrito:** Cajamarca

**Comunidad/Localidad:** Comunidad Campesina  
Evangélica Andina de la Granja Porcón

**Tiempo de visita recomendado:**

3 días / 2 noches

**Altitud:** Min. 2980 m.s.n.m. / Máx. 3850 m.s.n.m.

**Mejor época para visitar:** de mayo a noviembre

**Meses de lluvia:** de diciembre a abril

**Temperatura:** Máx. 18°C Mín. 2°C

**Atractivo principal:**

Granja Porcón



## Servicios Turísticos

- Alojamiento
- Alimentación tradicional (platos típicos)
- Paseo en botes
- Cabalgata
- Cascadas



## Actividades Turísticas

- Caminata por los bosques a la cascada
- Pesca deportiva
- Paseo en bote
- Paseo a caballo
- Visita al vivero (invernadero de arándanos)
- Degustación de productos lácteos
- Participación en el ordeño de vacas



## Contacto

**Cooperativa Agraria Atahualpa Jerusalén de Trabajadores**

PEDRO CHILÓN QUISPE

**Responsable de Turismo**

Teléfonos:

(+51) 901 869 992 / (+51) 976 387 989

E-mail: turismo@granjaporcon.org.pe

WILSER TERÁN CHILÓN

**Responsable Reservas de Alojamiento**

Teléfono: (+51) 901 407 879

E-mail: reservas@granjaporcon.org.pe



## ¡SIGUE SUS REDES!

- Granja Porcón, Cajamarca
- @GranjaPorcon
- @granjaporconoficial
- (+51) 901 869 992
- granjaporcon.org.pe





- ZONA NORTE -

# Destino Mundo Chachapoyas

COCACHIMBA  
LEYMEBAMBA

Amazonas





# Cocachimba

## Descubriendo Gocta y el Valle de las Cataratas

Descubre la majestuosa Catarata Gocta desde Cocachimba, donde sus 771 metros de altura se sumergen en un verde exuberante que invita a la calma y la admiración. A lo largo del recorrido, disfrutarás de siete miradores naturales perfectos para fotos y descanso. El trayecto, que puede hacerse a pie o a caballo, revela impresionantes vistas y la oportunidad de cruzar el emocionante puente colgante "La Golondrina". No te pierdas la oportunidad de observar al Gallito de las rocas, el ave nacional del Perú. Recarga tus energías con un buen vaso de huarapo, bebida típica de caña de azúcar mientras exploras este paraíso natural.



## Datos generales

**Región:** Amazonas

**Provincia:** Bongará

**Distrito:** Valera

**Comunidad/Localidad:**

Centro Poblado de Cocachimba

**Tiempo de visita recomendado:**

2 días / 1 noche

**Altitud:** 1830 m.s.n.m.

**Mejor época para visitar:** Todo el año.

**Meses de lluvia:** de noviembre a abril

**Temperatura:** Máx. 23°C Min. 13°C

**Atractivo principal:** Catarata Gocta



## Actividades Turísticas

- Excursiones a la catarata Gocta (segunda caída)
- Paseo a caballo
- Participación en faenas agrícolas: cosecha de caña de azúcar
- Participación en la molienda de la caña de azúcar en el trapiche
- Avistamiento de aves
- Visita a miradores
- Visita a las cataratas "Golondrina", "Lejía" y "Cajuache"
- Visita al "Refugio del Colibrí Espátula"



## Servicios Turísticos

- Alojamiento
- Alimentación con productos locales
- Arrieraje y alquiler de acémilas
- Interpretación del patrimonio
- Alquiler de equipo para caminata (ponchos, botas y bastones de trekking)



## Contacto

**Asociación Comunal de Turismo de Cocachimba**





Oficina de atención

Teléfono: (+51) 947 990 274

E-mail: actcocachimba@gmail.com



### ¡SIGUE SUS REDES!

-  GoctaActc
-  @goctaactc
-  @goctaact
-  (+51) 947 990 274





A photograph showing three people riding bicycles on a stone path in a lush garden. In the foreground, a woman on the left wears a green t-shirt with 'CALISTO' and a blue helmet. In the middle, a man wears a dark green t-shirt and a black helmet. On the right, a woman wears a pink patterned jacket, a black helmet, and a black top. They are riding past a stone wall and a large agave plant. In the background, there is a building with a red-tiled roof and wooden structure. A blue circular graphic is in the top left corner.

# Leymebamba

## Un viaje al corazón de los Chachapoyas y su legado milenario

Recorre la encantadora Leymebamba; a pie o en bicicleta, y explora el impresionante Museo Leymebamba, hogar de 219 momias de la Cultura Chachapoya y Chachapoya-Inca, rescatadas de los enigmáticos mausoleos de la Laguna de los Cóndores. Con más de 700 años de antigüedad, estas momias, te transportarán a la época de los chachapoyas. El museo, con una arquitectura que fusiona el presente y lo ancestral, exhibe más de dos mil piezas arqueológicas y artesanías tradicionales con diseños únicos. Acompaña tu visita con una caminata al místico bosque nuboso donde se encuentran los mausoleos. ¡Una experiencia cultural y aventurera única en la Amazonía!



## Datos generales

**Región:** Amazonas

**Provincia:** Chachapoyas

**Distrito:** Leymebamba

**Comunidad/Localidad:**

Comunidad Campesina de Leymebamba

**Tiempo de visita recomendado:**

2 días / 1 noche

**Altitud:** 2230 m.s.n.m.

**Mejor época para visitar:** de mayo a noviembre

**Meses de lluvia:** de noviembre a abril

**Temperatura:** Máx. 19°C Mín. 10°C

**Atractivo principal:** Museo Leymebamba.



## Servicios Turísticos

- Alojamiento
- Alimentación con productos locales
- Arrieraje y alquiler de acémilas
- Interpretación del patrimonio
- Alquiler de equipo para caminata (ponchos, botas y bastones de trekking)
- Alquiler de bote



## Actividades Turísticas

- Paseos en bote
- Caminatas a jardines etnobotánicos de Leymebamba
- Observación de fauna
- Avistamiento de aves
- Visita a chacras ecológicas
- Visita a parcelas de plantas medicinales
- Visita al vivero de plantas forestales
- Visita a talleres artesanales
- Pesca artesanal



## Contacto

**Asociación de Turismo Cultura y Medio Ambiente de Leymebamba**

ELÍ DAVÁN PALMA

Responsable Comercial

Teléfonos:

(+51) 947 646 212 (Personal)

(+51) 935 306 561 (Oficina)

E-mail:

contacto@turismoleymbamba.com

act.cma.leymebamba@gmail.com



## ¡SIGUE SUS REDES!

Asociación Comunal de Turismo Leymebamba

 @ACTLeymebamba

 @actleymebamba

 @actleymebamba

 (+51) 935 306 561

 turismoleymbamba.com





- ZONA NORTE -

# Destino Río Amazonas

YARINA



A photograph of two women crouching on a muddy bank next to a river. The woman on the left is wearing a white short-sleeved shirt, olive green cargo pants, and green rubber boots. She is looking down at something on the ground. The woman on the right is wearing a yellow tank top, black pants, and black sneakers with sunglasses on her head. She is smiling and looking towards the camera. The background is a dense, lush green forest with tall grasses and trees. The water of the river is visible on the right side of the frame.

# Yarina

## La selva de los espejos

¡Vive al máximo la naturaleza en la Selva de los Espejos! Conoce la diversidad natural dentro de los bosques inundables de la Amazonía más grande de toda Sudamérica. Sé testigo del trabajo de sus habitantes, que luchan por conservar las más de 527 especies de aves y mamíferos, como el delfín rosado y la taricaya; tortuga de río de gran importancia para el ecosistema, y en donde podrás participar junto a la comunidad en su liberación. Visita las comunidades de la cuenca de Yarina, comparte sus tradiciones y costumbres en este importante espacio natural que celebra la vida en equilibrio y respeto.



## Datos generales

**Región:** Loreto

**Provincia:** Loreto

**Distrito:** Nauta

**Comunidad/Localidad:**

Comunidad Nativa Yarina

**Tiempo de visita recomendado:**

4 días / 3 noches

**Altitud:** 110 m.s.n.m.

**Mejor época para visitar:**

de agosto a noviembre

**Meses de lluvia:** de diciembre a abril

**Temperatura:** Máx. 33°C Mín. 22°C

**Atractivo principal:**

Reserva Nacional Pacaya Samiria



## Servicios Turísticos

- Alojamiento eco lodge
- Alimentación tradicional (platos típicos)
- Alimentación vegetariana/orgánica (a pedido)
- Interpretación del patrimonio
- Energía 24 h con paneles solares
- Transporte terrestre
- Transporte fluvial con embarcación privada



## Actividades Turísticas

- Caminatas interpretativas por la selva
- Paseos en canoa
- Paseos nocturnos por el bosque
- Avistamiento de delfines rosados
- Avistamiento de aves
- Crianza y liberación de taricayas
- Observación de paisajes
- Navegar por el río
- Pesca artesanal
- Preparación de platos típicos



## Contacto

**Empresa Comunal de Servicios Agropecuarios**

**Ecotur Yarina – YVY MARA EY**

LINORIO NOVOA SANTI

Encargado del Área Comercial

Teléfono: (+51) 965 868 326

E-mail: linorio\_novoa@hotmail.com



## ¡SIGUE SUS REDES!

- Ivy Mara Ey Logde
- @ivy\_mara\_ey\_lodge
- @lodgeivymaraey
- (+51) 965 868 326
- pacaya-samiria.com





- ZONA NORTE -

# Destino Ruta Moche

CHAPARRÍ

Lambayeque





# Chaparrí

## Una aventura natural para conservar el bosque seco

Descubre la Reserva Ecológica de Chaparrí, un tesoro escondido en el norte del Perú. Creada en el 2001, es la primera área de conservación privada del país, abarcando 34 412 hectáreas de bosques de algarrobos y cactáceas. En este santuario natural, podrás observar al majestuoso oso de anteojos, la pava aliblanca y una rica avifauna. Recorre senderos interpretativos, explora vestigios arqueológicos y maravíllate con la biodiversidad única de Chaparrí. Vive una experiencia inolvidable en el corazón del bosque seco ecuatorial y apoya a la conservación de especies en peligro. ¡Visita Chaparrí y sumérgete en la magia de la naturaleza!



## Datos generales

**Región:** Lambayeque

**Provincia:** Chiclayo

**Distrito:** Chongoyape

**Comunidad/Localidad:**

Comunidad Campesina Muchik Santa Catalina

**Tiempo de visita recomendado:**

2 días / 1 noche

**Altitud:** Min. 300 m.s.n.m. / Máx. 700 m.s.n.m.

**Mejor época para visitar:**

de mayo a noviembre

**Meses de lluvia:** de diciembre a abril

**Temperatura:** Máx. 34°C Min. 18°C

**Atractivo principal:**

Reserva Ecológica de Chaparrí



## Actividades Turísticas

- Visita al centro de interpretación local.
- Visita al vivero/biohuerto, herpetario, mirador, zona de Osos de Anteojos, y zona de la Pava Aliblanca (Penelope Albipensis).
- Caminatas nocturnas por el bosque.
- Safaris fotográficos por el bosque seco.
- Narración de cuentos, mitos y leyendas.
- Demostración participativa de tallado en piedra.
- Rituales chamánicos.
- Tours para avistamiento de aves (birdwatching).
- Tours para avistamiento de osos de anteojos.
- Turismo místico al cerro sagrado de Chaparrí.



## Servicios Turísticos

- Transporte Chiclayo - Chaparrí - Chiclayo
- Alojamiento
- Alimentación
- Interpretación del patrimonio
- Acompañamiento turístico especializado en observación de aves
- Servicio de traducción-interpretación en el idioma inglés.
- Servicio de tour fotográfico



## Contacto

**Asociación para la Conservación de la Naturaleza y el Turismo Sostenible Chaparrí - ACOTURCH**

MARIELLA GUERRERO DÍAZ

Coordinadora

Teléfono: (+51) 978 836 377

E-mail: acoturch\_chaparrí@hotmail.com



## ¡SIGUE SUS REDES!

CHAPARRI - ACOTURCH -

Comunidad Campesina



Muchik Santa Catalina



(+51) 978 836 377







“

## Explora el Centro del Perú

Sorpréndete con los increíbles paisajes que atesora el majestuoso centro del Perú. Súmate a los esfuerzos por la conservación de las Lomas de Lima, y admira de cerca las especies de aves y flora endémica que en ella habitan, como la emblemática flor de Amancaes. Además, recorre las quebradas de la Reserva Paisajística Nor Yauyos Cochas y goza de actividades familiares como la pesca artesanal, preparación de platos tradicionales y festividades locales, rodeado de increíbles andenes milenarios.

”



- ZONA CENTRO -

# Destino Nor Yauyos Cochas

LARAOS



Lima



# Laraos

## Un viaje milenario en las alturas de la Reserva Paisajística Nor Yauyos Cochas

Descubre Laraos, donde la belleza natural y la tradición milenaria se entrelazan en cada rincón. Maravillate con los Andenes Milenarios de Laraos, muestra de la sabiduría ancestral de los antepasados, y conoce cómo se celebra la Fiesta del Agua, una manifestación viva de la cosmovisión andina donde se valora y se respeta el agua. Admira una auténtica manta larahuina, prenda representativa de la identidad y feminidad de Laraos, y asómbtrate con la laguna Cochapampa, que ofrece un paisaje único. Explora el Cañón de Shutco, una impresionante formación rocosa cargada de historia y leyendas. Laraos te invita a conectar con su pasado, su cultura y su belleza natural, en un viaje inolvidable.



## Datos generales

**Región:** Lima

**Provincia:** Yauyos

**Distrito:** Laraos

**Comunidad/Localidad:**

Comunidad Campesina de Laraos

**Tiempo de visita recomendado:** 2 días / 1 noche

**Altitud:** Min. 3472 m.s.n.m. / Máx. 4772 m.s.n.m.

**Mejor época para visitar:** de mayo a noviembre

**Meses de lluvia:** de diciembre a abril

**Temperatura:** Máx. 22°C Min. 2°C

**Atractivo principal:**

Andenería de Laraos.



## Servicios Turísticos

- Alojamiento
- Alimentación tradicional (platos típicos)
- Alimentación vegetariana/orgánica (a pedido)
- Arrieraje y alquiler de acémilas
- Alquiler de kayaks y botes
- Alquiler de equipo para caminata
- Interpretación del patrimonio



## Actividades Turísticas

- Actividad vivencial en los andenes milenarios de Laraos
- Visita por el pueblo de Laraos
- Recorrido por los atractivos de Laraos
- Caminata por el Cañón del Shutco
- Visita al vivero (invernadero sostenible) de plantas aromáticas y medicinales
- Degustación de infusiones a base de plantas medicinales



## Contacto

**Asociación Turística Sinchimarka Laraos**

**ATS Laraos**

CLARA GLADYS MEZA GAGO

Responsable Comercial

Teléfono:

(+51) 956 272 790 (Asociación)

(+51) 999726764 (Clara Meza)

E-mail:

laraostravel@gmail.com

atsinchimarkalaraos@gmail.com



## ¡SIGUE SUS REDES!

 Laraos Milenario  
@turismolaraos

 @laraostravel

 @laraostravel

 (+51) 956 272 790

 laraostravel.com





- ZONA CENTRO -

# Destino Lima Metropolitana

LOMAS DE PARAÍSO

Lima  
Metropolitana





# Lomas de Paraíso

## Un oasis verde en la ciudad desértica

Una increíble experiencia ecoturística te espera al sur de la ciudad de Lima. Adéntrate a este asombroso ecosistema de Lomas, hábitat que alberga innumerables especies de flora y fauna como el turtupilin, la vizcacha, el zorro costeño, y la icónica flor de Amancaes. Escápate de la rutina, y junto a los intérpretes locales, recorre sus verdes escenarios llenos de naturaleza y aire puro. Llega hasta la cima, contempla un hermoso atardecer, mientras eres testigo de historias de lucha de sus pobladores por conservar este importante pulmón verde en medio de una ciudad de más de 10 millones de habitantes.



## Datos generales

**Región:** Lima

**Provincia:** Lima

**Distrito:** Villa María de Triunfo

**Comunidad/Localidad:** Asentamiento Humano Quebrada Alta del Paraíso

**Tiempo de visita recomendado:** Full day

**Altitud:** 500 m.s.n.m.

**Mejor época para visitar:** de junio a noviembre

**Temporada seca:** de diciembre a mayo

**Temperatura:** Máx. 38°C Mín. 20°C

**Atractivo principal:**

Lomas de Villa María del Triunfo



## Servicios Turísticos

- Alimentación (a pedido)
- Interpretación del patrimonio
- Zonas de descanso



## Contacto

**Asociación Circuito Ecoturístico Lomas de Paraíso**

ANDREA LEDESMA SULLCA

Presidenta

Teléfonos: (+51) 922 561 767

E-mail: contacto@lomasdeparaíso.org



## Actividades Turísticas

- Caminatas interpretativas por las lomas.
- Talleres de educación ambiental.
- Paseos en el atardecer por las lomas.
- Avistamiento de aves.
- Reforestación.
- Mantenimiento de atrapanieblas.
- Conservación de la flor de amancaes.
- Observación de flora.
- Observación de paisajes.
- Observación de fauna.
- Observación de las pinturas rupestres.
- Interpretación turística.
- Visita al vivero forestal.
- Restauración forestal.
- Recorridos especializados (avistamiento de aves, atrapanieblas).



## ¡SIGUE SUS REDES!

- Las Lomas de Paraíso VMT
- @lomasdeparaíso
  - @lomasdeparaíso
  - @lomasdeparaíso
  - (+51) 922 561 767
  - lomasdeparaíso.org









“

## Visita el Sur del Perú

Maravíllate con los espléndidos paisajes del Sur peruano y la calidez de su gente. Despierta con la impresionante vista del lago Titicaca y recórrelo en coloridos veleros o en balsas de totora. Adéntrate en el corazón de los Andes y vive la magia de la civilización inca, compartiendo tradiciones ancestrales con las familias del Valle Sagrado. Visita el Valle del Colca y disfruta de caminatas culturales bajo el majestuoso vuelo del cóndor andino.

”

- ZONA SUR -

# Destino Lago Titicaca

ISLAS UROS  
ESCALLANI  
CHIFRÓN  
TICONATA

ISLAS CHIMU  
LUQUINA  
PARAMIS





# Islas Uros

## La milenaria joya flotante del lago Titicaca

Visita las Islas Flotantes de los Uros, ubicadas a 35 km de Puno, en el lago navegable más alto del mundo, el Titicaca. Esta legendaria comunidad, cuyos orígenes se remontan al año 1200 a. C., mantiene vigente su estilo de vida, habitando sobre islas tejidas con totora, brindando a los viajeros una experiencia auténtica y fascinante. Disfruta de actividades como pesca artesanal, paseos en balsas de totora y exploraciones en canoas. Sumérgete en su rica cultura a través de su artesanía y vestimenta tradicional, y observa una variedad de aves en los totorales, perfectos para la fotografía. Vive una experiencia inolvidable en la armonía entre tradición y naturaleza.



## Datos generales

**Región:** Puno

**Provincia:** Puno

**Distrito:** Puno

**Comunidad/Localidad:**

Comunidad Campesina Uros Chulluni

**Tiempo de visita recomendado:**

2 días / 1 noche

**Altitud:** 3820 m.s.n.m.

**Mejor época para visitar:** Todo el año

**Meses de lluvia:** de octubre a marzo

**Temperatura:** Máx. 18°C Mín. 8°C

**Atractivo principal:** Lago Titicaca



## Actividades Turísticas

- Paseos y/o alquiler de botes a remo y velero
- Paseos y alquiler de Balsas de Totora
- Intercambio cultural
- Observación de flora y fauna del lago Titicaca
- Observación de constelaciones nocturnas
- Fotografía cultural y de naturaleza
- Demostración de la elaboración de artesanía textil y artesanía a base de totora



## Servicios Turísticos

- Alojamiento
- Alimentación
- Interpretación del patrimonio



## Contacto

**Asociación de Emprendedores de Turismo Comunitario Los Uros - ASEMTURC**  
**VÍCTOR FRANCISCO VILCA CHARCA**  
 Presidente

Teléfono: (+51) 951 695 121

E-mail: [asemturc.titicaca@gmail.com](mailto:asemturc.titicaca@gmail.com)



## ¡SIGUE SUS REDES!



Asemturc



(+51) 951 695 121





A photograph of three people standing on a rocky shore next to a large body of water under a blue sky with scattered clouds. The person on the left is wearing a wide-brimmed hat, a dark vest with colorful patches, and dark pants. The person in the middle is wearing a light-colored t-shirt, light-colored pants, and sunglasses, with one arm raised. The person on the right is wearing a hat, a white shirt, a dark vest, and dark pants. They appear to be in a joyful or celebratory mood. The water is a deep blue, and the rocks are grey and jagged.

# Escallani

## Paraíso escondido entre el majestuoso Titicaca y los imponentes Andes

Descubre el lago Titicaca, el lago navegable más alto del mundo, y vive una experiencia única en Escallani. Disfruta de actividades como pesca artesanal, remo y natación en sus aguas cristalinas. Maravillate con el mirador natural Wiracochan, donde podrás admirar impresionantes vistas del Titicaca, la isla de Amantani y el nevado Illimani, además de una espectacular puesta de sol. Relájate en la playa Acco con arena blanca, ideal para deportes y camping. Sumérgete en la cultura local de la mano de sus pobladores, que ofrece una experiencia inmersiva en sus tradiciones ancestrales y artesanía. No te pierdas de los totorales, un refugio de aves y flora autóctona, perfecto para la observación y fotografía.



## Datos generales

**Región:** Puno

**Provincia:** Puno

**Distrito:** Capachica

**Comunidad/Localidad:**

Comunidad Campesina de Escallani

**Tiempo de visita recomendado:**

2 días / 1 noche

**Altitud:** 3840 m.s.n.m.

**Mejor época para visitar:** Todo el año

**Meses de lluvia:** de octubre a marzo

**Temperatura:** Máx. 18°C Mín. 7°C

**Atractivo principal:** Lago Titicaca



## Servicios Turísticos

- Alojamiento
- Alimentación orgánica
- Paseos y/o alquiler de botes a remo y velero
- Interpretación del patrimonio



### ¡SIGUE SUS REDES!

Asociación de Turismo Comunitario

 TRC Cactus Escallani

 (+51) 935 554 439



## Actividades Turísticas

- Participación en actividades agropecuarias
- Trekking hacia los miradores (Apu Wiracochan, Korenzo, Mal paso, Ayasamana, Chillora, Sajrapi, Caballo Japina, Mojre, Campanayoc Pata) y por los alrededores de la comunidad
- Observación de flora y fauna de la comunidad y del lago Titicaca (Aq'ó Isla)
- Participación en música, danza y vestimenta de la comunidad (Kashua de san Sebastián y de Capachica)
- Paseo en bote a remo y velero
- Pesca artesanal
- Participación en la elaboración de platos andinos
- Participación en la elaboración de artesanía textil
- Espacio de camping para pernocte



## Contacto

**Asociación de Turismo TRC Cactus Escallani**

MARIELA UMIÑA COAQUIRA

Encargada del Área Comercial

Teléfono: (+51) 935 554 439

E-mail: [uminacoaquiramariela@gmail.com](mailto:uminacoaquiramariela@gmail.com)







# Chifrón

## La fragancia encantada del Altiplano

En Chifrón creamos experiencias en armonía con nuestra cultura y la biodiversidad que nos rodea, asegurando que su legado perdure y trascienda generaciones. Siente la energía que emana del Titicaca; participa y aprende las actividades tradicionales mediante la pesca artesanal en veleros, talleres de artesanía, danzas típicas y ceremonias místicas. Disfruta sabores de la exquisita gastronomía andina, mientras recargas energías, todo en un entorno de confort y personalizado diseñado para que vivas una experiencia única e inolvidable.



## Datos generales

**Región:** Puno

**Provincia:** Puno

**Distrito:** Capachica

**Comunidad/Localidad:**

Comunidad Campesina Hilata San Juan  
Yamocco Pampa

**Tiempo de visita recomendado:**

2 días / 1 noche

**Altitud:** 3815 m.s.n.m.

**Mejor época para visitar:** Todo el año

**Meses de lluvia:** de octubre a marzo

**Temperatura:** Máx. 18°C Mín. 7°C

**Atractivo principal:** Lago Titicaca



## Servicios Turísticos

- Alojamiento
- Alimentación orgánica
- Paseos y/o alquiler de botes a remo y velero
- Interpretación del patrimonio



### ¡SIGUE SUS REDES!



(+51) 966 451 314



## Actividades Turísticas

- Experiencia sensorial con aromas andinos
- Participación en la preparación de potajes andinos
- Observación de flora y fauna
- Faenas agropecuarias
- Participación en las danzas típicas
- Paseo en botes veleros
- Pesca artesanal
- Elaboración de artesanía textil
- Caminatas hacia los miradores naturales de Centinela
- Cabalgata
- Paseo en las playas de Chifrón
- Fogataailable
- Alquiler de botes, veleros y remo
- Actividades recreativas de vóley y fútbol



## Contacto

### Asociación de Turismo Comunitario Titicaca Inti Killa Chifrón

WALTHER PANCCA PAUCAR

Encargado del Área Comercial (Presidente)

Teléfonos:

(+51) 966 451 314 / (+51) 950 936 611

E-mail: [intiwasilodge@gmail.com](mailto:intiwasilodge@gmail.com)

ANA MARÍA PACOMPIA GIVERA

Encargada de Área Comercial (Secretaria  
Comercial)

Teléfono:

(+51) 983 859 178

E-mail: [reservas@quillapatalodge.com](mailto:reservas@quillapatalodge.com)







# Ticonata

## Un viaje místico al espíritu ancestral del Titicaca

Explora la isla Ticonata y adéntrate en la historia prehispánica con las momias de las épocas Tiahuanaco e Inca, prueba del ancestral respeto por sus ancestros. Maravillate con las imponentes huacas de piedra que protegen la isla; y los putucos, tradicionales viviendas circulares adaptadas a las condiciones del Titicaca, que hoy ofrecen un refugio cálido y acogedor. Déjate cautivar por sus serenas playas que bordean la isla, el escenario perfecto para navegar en botes de remo o veleros. Al caer la noche, el firmamento se transforma en un espectáculo estelar sin igual en medio del lago Titicaca. ¡Vive una experiencia única que combina historia, cultura y espiritualidad andina!



## Datos generales

**Región:** Puno

**Provincia:** Puno

**Distrito:** Capachica

**Comunidad/Localidad:**

Centro Poblado de Ccotos Sucsán Pentecostés

**Tiempo de visita recomendado:**

2 días / 1 noche

**Altitud:** 3835 m.s.n.m.

**Mejor época para visitar:** Todo el año

**Meses de lluvia:** de octubre a marzo

**Temperatura:** Máx. 18°C Mín. 7°C

**Atractivo principal:** Lago Titicaca



## Servicios Turísticos

- Alojamiento
- Alimentación orgánica
- Paseos y/o alquiler de botes a remo y velero
- Interpretación del patrimonio
- Centro de Interpretación cultural



## Actividades Turísticas

- Participación en actividades agrícolas
- Visita al centro de interpretación (museo)
- Paseos en botes a remo y veleros
- Pesca artesanal
- Fogatas bailables
- Visita a los miradores y playas
- Observación e interpretación de estrellas
- Visita a sitios arqueológicos locales
- Caminatas al mirador de la Isla Ticonata
- Rituales andinos programados
- Exposición de artesanía textil
- Vestimenta típica
- Observación y renovación de energía en las huacas
- Alquiler de botes, veleros y remo
- Actividades recreativas de vóley y fútbol en la comunidad



## Contacto

**Asociación Cultural Isla Ticonata Tur - ASCITTUR**

LUCIANO SANTIAGO HUMPIRI SUPO

Encargado del Área Comercial

Teléfono: (+51) 951 664 881

E-mail: peruticonata@gmail.com



### ¡SIGUE SUS REDES!

 Isla Ticonata Ascittur

 @islaticonataascittur

 (+51) 951 664 881







# Islas Chimu

## Los Guardianes de la Reserva Nacional del Titicaca

Navega las aguas de este lago milenario y descubre las islas flotantes Chimu, donde la comunidad Uro preserva sus ancestrales técnicas con la totora. Admira la artesanía local y aprende sobre la elaboración de balsas y otros productos tradicionales. Explora la Reserva Nacional del Titicaca, un ecosistema único en el altiplano, hogar de totorales exuberantes y una rica biodiversidad. Disfruta de la belleza natural y la historia viviente del Lago Titicaca, mientras te sumerges en una experiencia cultural auténtica en uno de los lugares más altos y singulares del mundo.



## Datos generales

**Región:** Puno

**Provincia:** Puno

**Distrito:** Puno

**Comunidad/Localidad:**

Comité de Conservación Chimu

**Tiempo de visita recomendado:**

2 días / 1 noche

**Altitud:** 3812 m.s.n.m.

**Mejor época para visitar:** de abril a octubre

**Meses de lluvia:** de enero a marzo

**Temperatura:** Máx. 20°C Mín. 5°C

**Atractivo principal:**

Reserva Nacional de Lago Titicaca



## Servicios Turísticos

- Interpretación del patrimonio
- Alojamiento
- Alimentación
- Transporte lacustre (balsas tradicionales)



## Actividades Turísticas

- Interpretación del ecosistema de la Reserva Nacional del Titicaca
- Taller participativo de artesanía
- Recorridos en balsa tradicional de totora
- Pesca artesanal
- Degustación de platos típicos
- Paseo en Kayak
- Observación de la rana del Titicaca



## Contacto

**Asociación de Emprendedores de Turismo Comunitario Islas Chimu**  
ENRIQUE CUNO CANQUI  
Encargado del Área Comercial

Teléfono: (+51) 944 635 318

E-mail: [islaschimu123@gmail.com](mailto:islaschimu123@gmail.com)



## ¡SIGUE SUS REDES!



Asociación de turismo comunitario Islas Chimu



@islas.chimu



(+51) 944 635 318







# Luquina

## Un encuentro con la tradición aimara en las orillas del Titicaca

A orillas del lago Titicaca, en la península de Chucuito, te espera Luquina, un pequeño poblado aimara con fascinantes playas de arena blanca y aguas cristalinas. Aquí, el paisaje invita tanto a la aventura, ya sea nadando, navegando en kayak, o simplemente contemplar el horizonte desde la comodidad de tu habitación. Déjate envolver por la mística de la danza Chacallada, un ritual ancestral que celebra la fertilidad y honra a la Pachamama. Paisajes espectaculares y tradiciones milenarias te esperan en esta joya del altiplano. ¡Un destino imperdible que tienes que vivir!



## Datos generales

**Región:** Puno

**Provincia:** Puno

**Distrito:** Chucuito

**Comunidad/Localidad:**

Comunidad Campesina Karina Luquina Chico

**Tiempo de visita recomendado:** 2 días / 1 noche

**Altitud:** 3856 m.s.n.m.

**Mejor época para visitar:** de abril a octubre

**Meses de lluvia:** de enero a marzo

**Temperatura:** Máx. 20°C Mín. 5°C

**Atractivo principal:** Lago Titicaca



## Servicios Turísticos

- Alojamiento
- Alimentación (tradicional, buffet y pachamanca)
- Alquiler de kayak y botes veleros
- Interpretación del patrimonio



## Actividades Turísticas

- Participación en faenas agrícolas - ganaderas
- Participación en la preparación de platos típicos
- Interpretación de plantas medicinales
- Caminata a los miradores naturales Kañicristo y Huatalawi
- Paseo en bote velero hacia la playa de Karina y Arco Punku
- Pesca artesanal
- Partido de fútbol con la comunidad
- Exposición de artesanía
- Vestimenta con trajes típicos a los visitantes
- Presentación de la danza Chacallada
- Fogata y música local



## Contacto

### Asociación de Turismo Comunitario Luquina Adventures

GUIDO RAMÍREZ FERNÁNDEZ

Encargado del Área Comercial

Teléfono: (+51) 916 997 269

E-mail: reservasluquina@gmail.com



### ¡SIGUE SUS REDES!

Asociación De Turismo Comunitario  
Luquina Adventures - Luquina CHICO

@turismocomunitarioluquinachico



@titicacalodge



@titicacalodge



(+51) 916 997 269



luquinaexperience.com



### Asociación de Turismo Vivencial Comunitario Luquina Chico

RICHARD LUIS ASCENCIO CUTIPA

Encargado del Área Comercial

Teléfono: (+51) 941 533 499 / (+51) 974 531 892

E-mail: turismocomunitario.luquina2@gmail.com



### ¡SIGUE SUS REDES!

Asociación de Turismo Vivencial  
Comunitario Luquina Chico

@viveluquina



@viveluquinachico



(+51) 941 533 499 / (+51) 974 531 892



viveluquina.com







# Paramis

## Un oasis de bienestar, aromas y sabiduría de los Andes

Descubre Paramis, donde el espíritu andino cobra vida. Conoce las plantas medicinales en su entorno natural y aprende de sus propiedades curativas. Saborea el auténtico Quispiño, un aperitivo ancestral de quinua. Navega también por el imponente lago Titicaca, participando en emocionantes actividades comunitarias de la mano de las familias locales. Además, maravíllate con la vibrante danza de la Qashwa, una tradición cultural llena de historia y energía. ¡Ven a Paramis y vive una experiencia única en el corazón del Altiplano!



## Datos generales

**Región:** Puno

**Provincia:** Puno

**Distrito:** Capachica

**Comunidad/Localidad:**

Comunidad Campesina de Siale

**Tiempo de visita recomendado:**

2 días / 1 noche

**Altitud:** 3825 m.s.n.m.

**Mejor época para visitar:** Todo el año

**Meses de lluvia:** de octubre a marzo

**Temperatura:** Máx. 18°C Mín. 7°C

**Atractivo principal:** Lago Titicaca



## Servicios Turísticos

- Alojamiento
- Alimentación orgánica
- Alquiler de botes a remo y veleros
- Interpretación del patrimonio



## Contacto

**Asociación de Promoción de Turismo Rural**

**Paramis – ASPROTUR**

BALBINO AMADEO QUISPE FLORES

Encargado del Área Comercial

Teléfono: (+51) 950 949 705

E-mail: balbinoquispefores@gmail.com



## Actividades Turísticas

- Intercambio cultural
- Pesca artesanal
- Botes veleros y remo
- Aprendizaje sobre plantas aromáticas y medicinales
- Elaboración de potajes andinos
- Degustación de infusiones locales
- Participación en danzas típicas de la comunidad
- Caminata hacia los miradores naturales de Paramis. (Kanjarno Pata, Phinquinayoc Pata)
- Participación en actividades agropecuarias
- Proceso de elaboración de artesanía textil
- Paseos en botes a remo y veleros
- Noche cultural
- Observación e interpretación de constelaciones



**¡SIGUE SUS REDES!**

 (+51) 950 949 705





- ZONA SUR -

# Destino Valle del Colca

CALLALLI  
COPORAQUE



Arequipa



# Callalli

## El tesoro escondido del Valle del Colca

Exploremos la cara menos conocida del Valle del Colca - Callalli: "Tierra de los Castillos Encantados del Colca". Conoce los impresionantes Castillos de Piedra, y conecta con las milenarias prácticas tradicionales como la caminata con llamas y la visita al Choqueshisa, importante centro ceremonial en donde se realiza el pago al agua. Comparte un poco de la cultura Collagua del otro lado del río, en un entorno de atractivo singular.



## Datos generales

**Región:** Arequipa

**Provincia:** Caylloma

**Distrito:** Callalli

**Comunidad/Localidad:**

Pueblo de Callalli

**Tiempo de visita recomendado:**

2 días / 1 noche

**Altitud:** 3862 m.s.n.m.

**Mejor época para visitar:** de abril a diciembre

**Meses de lluvia:** de diciembre a marzo

**Temperatura:** Máx. 17°C Mín. 09°C

**Atractivo principal:**

Castillos Encantados de Callalli



## Servicios Turísticos

- Alojamiento
- Alimentación
- Interpretación del patrimonio



## Actividades Turísticas

- Recibimiento a los visitantes con música cantos y danzas típicos de Callalli
- Caminatas con llamas y ascenso por los Castillos Encantados de Callalli
- Interpretación y degustación de bebidas en base a plantas medicinales
- Ceremonia de pago al agua y a la tierra



## Contacto

**Asociación de Turismo Castillos Encantados de Callalli**

CARMEN REYNALDA CHURATA QUISPE

Responsable Comercial

Teléfono: (+51) 999 707 005

E-mail: aturcec.callalli@gmail.com



## ¡SIGUE SUS REDES!

 Asociación de Turismo Castillos encantados De Callalli Aturcec

 (+51) 999 707 005







# Coporaque

## El milenarrio pueblo Collagua

Coporaque te invita a descubrir la magia del Qamili, una danza ancestral que honra la fecundidad de la tierra. En ella, los danzantes, ataviados con trajes de gala, recrean la siembra al ritmo de la música para mantener vivo un ritual agrícola milenarrio. Desde la Fortaleza de San Antonio, déjate cautivar por las vistas panorámicas hacia el valle del Colca y el imponente nevado Hualca Hualca. Tras la exploración, relájate en las aguas termales de Sallihua, famosas por sus virtudes medicinales. Todo esto en el corazón de Coporaque, un pueblo de historia viva donde la agricultura ancestral sigue siendo el alma que late en cada rincón. ¡Una travesía única entre la naturaleza y la cultura!



## Datos generales

**Región:** Arequipa

**Provincia:** Caylloma

**Distrito:** Coporaque

**Comunidad/Localidad:**

Comunidad Campesina de Coporaque

**Tiempo de visita recomendado:**

2 días / 1 noche

**Altitud:** 3575 m.s.n.m.

**Mejor época para visitar:** de abril a diciembre

**Meses de lluvia:** de enero a marzo

**Temperatura:** Máx. 20°C Mín. 8°C

**Atractivo principal:**

Mirador y Fortaleza de San Antonio

Aguas termales de Sallihua



## Servicios Turísticos

- Alojamiento en cómodas casas vivenciales
- Alimentación con productos orgánicos, y personalizada para pasajeros con restricciones alimentarias (libre de gluten, vegetarianos, veganos)
- Interpretación del patrimonio
- Arrieraje y alquiler de acémilas (caballos)



## Actividades Turísticas

- Intercambio de culturas en el cálido hogar de una familia local
- Participación en tareas agrícolas
- Preparación de un alimento nutritivo a base de maíz, con intercambio de recetas y técnicas culinarias tradicionales
- Caminatas por el pueblo legendario
- Visita a centro arqueológico Yuraq Qaqa
- Relajación y conexión con la naturaleza en aguas termo medicinales (Sallihua)



## Contacto

**Asociación de Turismo Vivencial Grupo Pumachiri**

FREDY TERÁN CACYA

Responsable Comercial

Teléfono: (+51) 963 690 249

E-mail: pumachiricoporaque2011@hotmail.com



## ¡SIGUE SUS REDES!

- Colca Pumachiri
- @pumachiri
- @turismopumachiri
- (+51) 963 690 249
- colcapumachiri.com





- ZONA SUR -

# Destino Valle Sagrado y Valle Sur

MISMINAY

CCACCACCOLLO

HUCHUY QOSQO

PONGOBAMBA

LA TIERRA DE LOS YACHAQS

CUYUNI

CUYO CHICO

RAQCHI

HUILLOC



Cusco



# Misminay

## Donde la tierra escucha al cielo y las estrellas guían la siembra

En Misminay, los antepasados se guiaban de las estrellas para labrar la tierra. Hoy, esa sabiduría perdura bajo un cielo privilegiado, ideal para descubrir los secretos de la astronomía andina. Te invitamos a recorrer senderos aromáticos de flora medicinal hasta el mirador de Moray, donde la inmensidad del horizonte y la majestuosidad de los nevados custodian este territorio legendario. Completa tu viaje sumergiéndote en la cultura local a través de talleres de tejido, cocina tradicional y clases de quechua junto a sus pobladores. ¡Ven a Misminay y conecta con el legado de los Apus y su firmamento andino!



## Datos generales

**Región:** Cusco  
**Provincia:** Urubamba  
**Distrito:** Maras  
**Comunidad/Localidad:**  
 Comunidad Campesina Mullakas Misminay  
**Tiempo de visita recomendado:**  
 2 días / 1 noche  
**Altitud:** 3700 m.s.n.m.  
**Mejor época para visitar:** de abril a octubre  
**Meses de lluvia:** de noviembre a marzo  
**Temperatura:** Máx. 20°C Min. 0°C  
**Atractivo principal:**  
 Centro Arqueológico de Moray



## Servicios Turísticos

- Alojamiento
- Alimentación con productos locales
- Interpretación del patrimonio



## Actividades Turísticas

- Demostración participativa de actividades agrícolas y textiles
- Interpretación de constelación de estrellas
- Taller participativo de elaboración de adobe
- Recepción tradicional con canto y música
- Celebración tradicional del matrimonio andino
- Caminatas al mirador de Moray
- Clases de quechua
- Clases de cocina



## Contacto

**Asociación de Turismo Vivencial Misminay  
 Moray Servicios Múltiples**  
 JOEL SOTA YUCRA  
 Coordinador del Área Comercial

Teléfono: (+51) 984 802 263  
 E-mail: misminaymoray735@gmail.com



### ¡SIGUE SUS REDES!

Turismo Comunitario Misminay  
 Moray-Cusco-Perú



@MisminayMoray



@turismo\_comunitario\_misminay



@misminaymoray\_oficial



(+51) 984 802 263

**Asociación de Turismo Comunitario Ch'aska  
 Qhawareq Misminay**  
 FLORA CCORIHUAMAN QUISPE  
 Encargada del Área Comercial

Teléfono: (+51) 984 063 742  
 E-mail: floraexperienciamisminay@gmail.com



### ¡SIGUE SUS REDES!

Turismo Comunitario Ch'aska  
 Qhawareq - Misminay



Qhawareq - Misminay



(+51) 984 063 742







# Huchuy Qosqo

## Parwa, un viaje a los orígenes ancestrales de los sabores andinos

Prueba la esencia de la gastronomía andina del Perú en un solo lugar. Disfruta de un buffet novoandino donde se fusionan sabores regionales con platos tradicionales como el cuy y la Pachamanca Parwa, participando a su vez en su preparación. Visita el centro de interpretación "Mujuy Willkay" para conocer las semillas y las herramientas ancestrales acompañado de la música autóctona que anima el ambiente. Conoce nuestro biohuerto y aprende sobre la siembra del maíz, mientras degustas la auténtica chicha amarilla. Una experiencia que celebra la riqueza cultural y gastronómica de los Andes.



## Datos generales

**Región:** Cusco

**Provincia:** Calca

**Distrito:** Lamay

**Comunidad/Localidad:** Cooperativa Agraria de Usuarios Huchuy Koosko

**Tiempo de visita recomendado:** Full day

**Altitud:** 3600 m.s.n.m.

**Mejor época para visitar:** de abril a noviembre

**Meses de lluvia:** de noviembre a abril

**Temperatura:** Máx. 14°C Mín. 3°C

**Atractivo principal:**

Centro Arqueológico de Huchuy Qosqo



## Servicios Turísticos

- Preparación de cuy tradicional, cuy al palo lameño y en sus distintas presentaciones
- Presentación de música autóctona
- Alimentación: Buffet Novo Andino
- Interpretación del patrimonio



## Actividades Turísticas

- Recorrido interpretativo dentro del restaurante Parwa
- Caminata a los alrededores de la Comunidad de Huchuy Qosqo
- Taller interpretativo de elaboración de chicha tradicional
- Taller interpretativo de técnicas culinarias tradicionales



## Contacto

**Asociación Manos de Huchuy Qosqo para el Desarrollo**

ROCIO QUISPE MACHACA

Encargada del Área Comercial

Teléfono: (+51) 982 518 378

E-mail: parwarestaurante@gmail.com



## ¡SIGUE SUS REDES!

- Parwa Restaurante  
@parwarestaurante
- @parwarestaurant
- @parwarestaurante
- (+51) 982 518 378
- @parwarestaurante3542







# Tierra de los Yachaqs

## Ayllus maestros del Valle Sagrado de los Incas

Descubre la sabiduría ancestral del Valle Sagrado de los Incas a través de sus vibrantes ocho comunidades (Ayllus). Sumérgete en la ancestral tradición textil de Amaru, participando en todo el proceso de producción, desde el teñido con plantas naturales hasta la confección final, mientras disfrutas de una deliciosa Merienda, un festín local. Explora la vida agrícola de Huayllafara con la práctica de técnicas agrícolas ancestrales que honran a la Pachamama. ¡Conoce el legado inca de la mano de los sabios maestros del Valle Sagrado de los Incas!



## Datos generales

**Región:** Cusco

**Provincia:** Calca

**Distrito:** Pisac – Coya – Lamay

**Comunidad/Localidad:** Comunidades Campesinas de Huayllafara, Chumpe, Janac Chuquibamba, Patabamba y Amaru.

**Tiempo de visita recomendado:**

2 días / 1 noche

**Altitud:** Mín. 2600 m.s.n.m. - Máx. 4500 m.s.n.m.

**Mejor época para visitar:** de mayo a noviembre

**Meses de lluvia:** de noviembre a abril

**Temperatura:** Máx. 14°C Mín. 03°C

**Atractivo principal:** Valle Sagrado de los Incas



## Servicios Turísticos

- Alojamiento
- Alimentación
- Interpretación del patrimonio



## Contacto

**La Tierra de los Yachaqs**

PILAR MONTESINOS CUSIYUPANQUI

Responsable de Turismo

Teléfono: (+51) 949 424 265

E-mail: [info@yachaqs.com](mailto:info@yachaqs.com)

[yachaqs@gmail.com](mailto:yachaqs@gmail.com)



## Actividades Turísticas

COMUNIDAD	ACTIVIDADES
AMARU	Textilería: "Develando Textil Andino". Etnobotánica, gastronomía.
HUAYLLAFARA	Agroturismo: "YachaQs, hijos de la tierra". Preparación de la chicha de jora, gastronomía.
JANAC CHUQUIBAMBA	Caminata corta "Ruta de la Achupalla". Crianza de cuy, apicultura tradicional.
CHUMPE	Caminata "El Hombre y la Llama". Gastronomía, tejido de huaracas.
PATABAMBA	"Camino al Antisuyo". Cabalgatas, artesanías, agroturismo.
CACHICATA	Caminata "Ruta de las Piedras Cansadas". Caminatas y cabalgatas.
SOCMA	Camino a las cataratas de Perolnuyoc. Tallado en piedra.



## ¡SIGUE SUS REDES!

- La Tierra de los Yachaqs
- @yachaqskuna
  - @latierradelosyachaqs
  - @yuyariy
  - (+51) 949 424 265
  - [yachaqs.com](http://yachaqs.com)
  - @latierradelosyachaqs5740







# Cuyo Chico

## Un viaje por el arte ancestral en barro y los sabores andinos

Visita la comunidad de Cuyo Chico y sumérgete en el milenario arte de la cerámica y el adobe elaborados mediante técnicas ancestrales. Descubre el Parque Arqueológico de Pisac, una antigua ciudadela inca y centro religioso de gran importancia en el Cusco. Disfruta de una experiencia gastronómica probando las empanadas artesanales con quinua preparadas en hornos de adobe para degustar el rico patrimonio alimentario andino. Concluye con un recorrido hacia un mirador natural que ofrece vistas impresionantes del río Vilcanota y del Parque Arqueológico de Pisac. ¡Una experiencia cultural y culinaria inolvidable te espera!



## Datos generales

**Región:** Cusco

**Provincia:** Calca

**Distrito:** Písac

**Comunidad/Localidad:**

Comunidad Campesina de Cuyo Chico

**Tiempo de visita recomendado:**

2 días / 1 noche

**Altitud:** 2961 m.s.n.m.

**Mejor época para visitar:** Todo el año

**Meses de lluvia:** de noviembre a abril

**Temperatura:** Máx. 19°C Mín. 3°C

**Atractivo principal:**

Parque Arqueológico de Písac



## Servicios Turísticos

- Alojamiento
- Alimentación con productos locales
- Interpretación del patrimonio



## ¡SIGUE SUS REDES!

Tinkuy Turismo Comunitario

 @tinkuyturismocomunitario

 @tinkuyturismocomunitario

 (+51) 910 993 783



## Actividades Turísticas

- Demostración participativa de la cerámica Cuyo Chico
- Elaboración de adobes con técnicas ancestrales  
Tinkuy: caminatas de encuentro
- Elaboración y degustación de la empanadas tradicionales
- Visita al mirador del Parque Arqueológico de Písac
- Taller de cerámica en el Centro Artesanal Tinkuy
- Caminata a los alrededores de la Comunidad de Cuyo Chico



## Contacto

**Asociación Ricchary de la Comunidad Campesina de Cuyo Chico**

RAQUEL BECERRA

Encargada del Área Comercial

Teléfono: (+51) 910 993 783

E-mail: tinkuyturismocomunitario@gmail.com







# Huilloc

## Vive la ancestral danza de las Wallatas y sus milenarios tejidos de colores

Sumérgete en la rica cultura andina con la Danza Wallatas, una celebración que honra a las wallatas, aves sagradas de las lagunas altoandinas, símbolo de fidelidad y vida. Participa en este vibrante cortejo, vistiendo el traje típico y disfrutando de una de las festividades más alegres del Perú. Conoce el arte ancestral del telar de cintura, donde las maestras tejedoras de Huilloc crean textiles únicos, inspirados en la iconografía de sus ancestros. Además, aprende el quechua, idioma milenario que sigue vivo en la comunidad de Willoq, explorando así la profunda cosmovisión andina dividida en los tres mundos sagrados. ¡Una experiencia de intercambio cultural única!



## Datos generales

**Región:** Cusco

**Provincia:** Urubamba

**Distrito:** Ollantaytambo

**Comunidad/Localidad:**

Comunidad Campesina de Huilloc

**Tiempo de visita recomendado:** Full Day

**Altitud:** 3540 m.s.n.m.

**Mejor época para visitar:** de mayo a noviembre

**Meses de lluvia:** de noviembre a abril

**Temperatura:** Máx. 19°C Mín. 0°C

**Atractivo principal:**

Parque Arqueológico de Ollantaytambo



## Actividades Turísticas

- Caminata: "Chaskiq"
- Trabajo colectivo, denominado minka: "Yanapanakuy"
- Trabajo agrícola en la chacra: "Kusiruna"
- Proceso de elaboración de prendas de vestir: "Allin Pachakuy"
- Prácticas rituales ancestrales: "Willaq Uma"
- Compartir el proceso educativo con los niños de la comunidad: "Yachayhuasi"
- Fiesta en los andes Yunza
- Relatos andinos
- Bebida de los Dioses, elaboración de la Chicha de jora
- Caminata a los alrededores de la Comunidad
- Participación en festividades tradicionales de acuerdo a la fecha de visita



## Servicios Turísticos

- Alimentación con productos locales
- Interpretación del patrimonio
- Alojamiento



### ¡SIGUE SUS REDES!



Willuq Ayllu Inka,  
Ollantaytambo



(+51) 916 167 448



## Contacto

**Asociación de Turismo Vivencial Willuq  
Ayllu Inca**

**TOMÁS QUISPE MELO**

Coordinador del Área Comercial

Teléfono: (+51) 916 167 448

E-mail: huillochomestays@gmail.com







# Ccaccacollo

## Donde la luz renueva el eterno ciclo de la vida

En las alturas del Valle Sagrado de los Incas, Ccaccacollo ofrece una experiencia comunitaria auténtica que combina paisaje, espiritualidad y cultura viva. En el Balcón del Valle Sagrado, podrás contemplar la salida y ocaso del sol sobre la inmensidad del valle, honrando un nuevo día de luz y vida en un ambiente de profunda conexión y serenidad. Participa junto a las familias en actividades agrícolas según el calendario andino, entre relatos y saberes ancestrales. Podrás sumergirte en el arte del tejido andino, conociendo de primera mano el proceso textil y el significado de sus iconografías, llevando contigo no solo recuerdos, sino una vivencia transformadora del mundo andino.



## Datos generales

**Región:** Cusco

**Provincia:** Calca

**Distrito:** Taray

**Comunidad/Localidad:**

Comunidad Campesina de Ccaccacollo

**Tiempo de visita recomendado:**

2 días / 1 noche

**Altitud:** 3600 m.s.n.m.

**Mejor época para visitar:** de mayo a noviembre

**Meses de lluvia:** de noviembre a abril

**Temperatura:** Máx. 14°C Mín. 3°C

**Atractivo Principal:** Mirador del Wiraquchan



## Servicios Turísticos

- Alojamiento
- Alimentación con productos locales
- Interpretación del patrimonio natural y cultural



## Actividades Turísticas

- Contemplación del amanecer o atardecer andino
- Caminata al balcón del Valle Sagrado de los Incas (Apu Wiracocham)
- Caminata al mirador Ccontay Moq'o de la comunidad de Ccaccacollo
- Actividades agrícolas de acuerdo al calendario agrícola
- Demostración, participación e interpretación del proceso textil
- Caminata a los alrededores de la Comunidad de Ccaccacollo
- Actividades deportivas (Visitantes-poblador local)



## Contacto

**Asociación de Turismo Vivencial, Productores Ecológicos y Artesanos Inti Paqareq de Ccaccacollo**

AYDEE MAYTA QQUERAR

Encargado del Área Comercial

Teléfono: (+51) 984 339 236

E-mail: ccaccaccolotr@gmail.com



### ¡SIGUE SUS REDES!

-  Inti Paqareq Ccaccacollo  
@IntiPaqareqCcaccacollo
-  (+51) 984 339 236
-  @ccaccaccolointipaqareq







# Pongobamba

## Unión Sagrada en el Ombligo del Mundo: Matrimonio Andino en el Valle Sagrado de los Incas

Descubre la mágica laguna Piuray, ubicada en la majestuosa Cordillera Vilcanota en el Cusco. A sólo 31 km de Cusco. Esta laguna de aguas azules refleja el cielo andino y es una fuente de agua vital para la región. Disfruta de un recorrido que te llevará al mirador de Pongobamba, donde conocerás las técnicas ancestrales de agricultura y conservación del agua tal como hacían los incas. Sumérgete en la cultura local participando en una demostración de tejido tradicional andino y experimenta la espiritualidad del "matrimonio andino", un ritual sagrado que conecta el alma con la naturaleza. ¡Una experiencia inolvidable en el corazón de los Andes!



## Datos generales

**Región:** Cusco

**Provincia:** Urubamba

**Distrito:** Chinchero

**Comunidad/Localidad:**

Comunidad Campesina de Pongobamba

**Tiempo de visita recomendado:** Full Day

**Altitud:** 3750 m.s.n.m.

**Mejor época para visitar:** de mayo a noviembre

**Meses de lluvia:** de noviembre a abril

**Temperatura:** Máx. 15°C Min. 8°C

**Atractivo principal:** Laguna de Piuray



## Servicios Turísticos

- Alimentación con productos locales
- Interpretación del patrimonio
- Alojamiento



### ¡SIGUE SUS REDES!

Asociación Turismo Comunitario "Kusi Kausay"

 @TurismoKusiKausay

 @turismo.kusi.kausay

 @turismokusikausay

 (+51) 960 985 106



## Actividades Turísticas

- Demostración participativa del tejido textil
- Ceremonia del Matrimonio andino cerca la Laguna de Piuray
- Excursión con el llamatron pongobambino - reflexoterapia
- Caminata al Mirador de Pongobamba
- Agroturismo – Saberes andinos
- Noche cultural: Canto y música
- Lectura de Coca
- Caminata a los alrededores de la Comunidad de Pongobamba
- Taller demostrativo de técnicas culinarias tradicionales



## Contacto

Asociación de Turismo Kusi Kausay de Pongobamba  
YANET USCAPI CONDORI  
Presidenta

Teléfono: (+51) 960 985 106

E-mail: kusikausay.2019@gmail.com







# Cuyuni

## Sabiduría ancestral, misticismo y naturaleza viva en los Andes

En Cuyuni, el tiempo se detiene en sus tambos, donde podrás presenciar el proceso ancestral de deshidratación de las lisas (olluco), alimento esencial en la dieta local. Descubre la maestría textil de sus artesanos, participando en un proceso que nace con la esquila y culmina en el complejo arte del urdido. El viaje alcanza su punto máximo en el abra Apacheta a 4185 m.s.n.m. con una ceremonia de agradecimiento a la Pachamama bajo la mirada del imponente nevado Ausangate. Entre bosques de pino y fauna altoandina, culmina tu aventura saboreando las setas más apreciadas de la región.



## Datos generales

**Región:** Cusco

**Provincia:** Quispicanchi

**Distrito:** Ccatcca

**Comunidad/Localidad:**

Comunidad Campesina de Cuyuni

**Tiempo de visita recomendado:** Full Day

**Altitud:** 3800 m.s.n.m.

**Mejor época para visitar:** de mayo a noviembre

**Meses de lluvia:** de noviembre a abril

**Temperatura:** Máx. 17°C Min. 4°C

**Atractivo principal:**

Ruta Turística del Apu Ausangate



## Servicios Turísticos

- Alimentación con buffet novoandino en el restaurante Mirador Cuyuni
- Interpretación del patrimonio



## Contacto

**Empresa Comunal Mirador de Cuyuni**

**Ausangate Hatun Pukaran**

SENOVIO VARGAS QUISPE

Encargado del Área Comercial

Teléfono: (+51) 922 515 900

E-mail: miradordecuyuni@hotmail.com



## Actividades Turísticas

- Participación en rituales andinos (pago a la tierra y llama pilluy)
- Demostración del arado de la tierra. Interpretación de las técnicas de siembra y cosecha de la papa
- Recorrido por la Comunidad de Cuyuni
- Compartir de la "Huatia Andina" en los campos de cultivo
- Visita a los bosques reforestados de la Comunidad
- Demostración artesanal de teñido y tejido tradicional



## ¡SIGUE SUS REDES!

Mirador de Cuyuni -  
Ausangate Hatun Pukaran

 @miradordecuyuni

 (+51) 922 515 900







# Raqchi

## Una milenaria herencia de los Incas

Explora Raqchi, un pueblo lleno de historia y tradición. Camina por el Qhapaq Ñan, la ancestral vía inca que conecta a los pueblos hasta hoy y refleja la resistencia y el ingenio de nuestros antepasados. Visita el majestuoso Templo de Wiracocha, un sitio arqueológico cargado de espiritualidad y culto. Admira el imponente volcán Kinsa Ch'ata, un cerro sagrado que nutre la tierra y cerámicas con su riqueza volcánica. Vive la alegría del Carnaval, donde la danza y la vestimenta tradicional celebran la abundancia y el amor. Raqchi te espera con su herencia, cultura y belleza natural.



## Datos generales

**Región:** Cusco

**Provincia:** Canchis

**Distrito:** San Pedro

**Comunidad/Localidad:**

Comunidad Campesina Racchi

**Tiempo de visita recomendado:** 2 días / 1 noche

**Altitud:** 3485 m.s.n.m.

**Mejor época para visitar:** de mayo a noviembre

**Meses de lluvia:** de noviembre a abril

**Temperatura:** Máx. 20°C Mín. 0°C

**Atractivo principal:**

Parque Arqueológico de Raqchi



## Actividades Turísticas

- Visita al Templo de Wiracocha
- Caminata por el Qhapac Ñan
- Caminata al volcán Kinsa Chata
- Taller demostrativo de cerámica
- Fogataailable
- Caminata al mirador turístico Apu Tukuliana
- Actividades agrícolas de acuerdo a la temporada
- Caminata a los alrededores de la Comunidad de Raqchi



## Contacto

**Asociación de Turismo Vivencial Raqchi - Raíces Inca**

MAXIMILIANA ESPERILLA CONDORI

Encargadas del Área Comercial

Teléfonos:

(+51) 925 375 163

E-mail: raices.inca.raqchi@gmail.com



## Servicios Turísticos

- Alojamiento
- Alimentación con productos locales
- Interpretación del patrimonio



## ¡SIGUE SUS REDES!

Turismo Vivencial Raqchi - Raíces Inca

 @turismovivencialraqchi


 @turismo\_vivencial\_raices\_inka

 @tvraqchiraicesink

 (+51) 925 375 163

 raicesincaraqchi.com









**¿Te interesaron estas experiencias de  
Turismo Comunitario?**

**¡Contáctalos y diversifica  
tu oferta turística!**



Mapa de las  
experiencias de  
**Turismo  
Comunitario**

**LORETO**

9. Yarina

**LIMA**

- 10. Lomas de Paraíso
- 11. Laraos

**CUSCO**

- 12. Huilloc
- 13. Misminay
- 14. La Tierra de los Yachaqs
- 15. Huchuy Qosqo
- 16. Pongobamba
- 17. Ccaccacollo
- 18. Cuyo Chico
- 19. Cuyuni
- 20. Raqchi

**AREQUIPA**

- 21. Callalli
- 22. Coporaque

**PUNO**

- 23. Uros
- 24. Chimu
- 25. Luquina
- 26. Escallani
- 27. Ticonata
- 28. Paramis
- 29. Chifrón

**SAN MARTÍN**

- 5. Bosque de las Nuwas
- 6. Tingana
- 7. Cuevas de Palestina
- 8. Santa Elena

**LAMBAYEQUE**

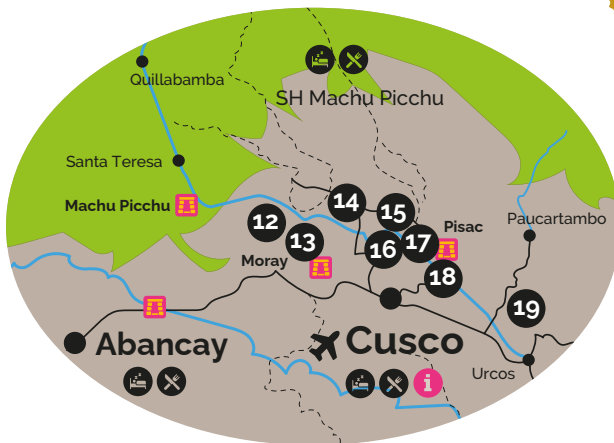
- 1. Chaparri

**CAJAMARCA**

- 2. Granja Porcón

**AMAZONAS**

- 3. Cocachimba
- 4. Leymebamba



Directorio de  
experiencias de  
**Turismo  
Comunitario**

Cocachimba	AMA	Eusebio Santillán Choca	947 990 274
Leymebamba	AMA	Elí Daván Palma	947 646 212 / 935 306 561
Callalli	ARE	Carmen Reynalda Churata Quispe	999 707 005
Coporaque	ARE	Fredy Terán Cacya	963 690 249
Granja Porcón	CAJ	Pedro Chitón Quispe	901 869 992 / 976 387 989
Ccaccacollo	CUS	Aydde Mayta Qquerar	984 339 236
Cuyo Chico	CUS	Raquel Becerra Becerra	910 993 783
Cuyuni	CUS	Senovio Vargas Quispe	922 515 900
Huchuy Qosqo	CUS	Rocio Quispe Machaca	982 518 378
Huilloc	CUS	Tomás Quispe Melo	916 167 448
La Tierra de los Yachaqs	CUS	Pilar Montesinos Cusiyupanqui	949 424 265
Misminay Moray	CUS	Joel Sota Yucra	984 802 263
Misminay Ch'aska	CUS	Flora Ccorihuaman Quispe	984 063 742
Pongobamba	CUS	Yanet Uscapi Condori	960 985 106
Raqchi	CUS	Maximiliana Esperilla Condori	925 375 163
Chaparrí	LAM	Mariella Mercedes Guerrero Díaz	978 836 377
Laraos	LIM	Clara Gladys Meza Gago	956 272 790 / 999 726 764
Lomas de Paraíso	LIM	Andrea Ledesma Sullca	922 561 767
Yarina	LOR	Linorio Novoa Santi	965 868 326
Chifrón	PUN	Walther Pancca Paucar	966 451 314 / 950 936 611
Islas Chimu	PUN	Enrique Cuno Canqui	944 635 318
Escallani	PUN	Mariela Umiña Coaquira	935 554 439
Luquina Adventures	PUN	Guido Ramírez Fernández	916 997 269
Luquina Chico	PUN	Richard Luis Ascencio Cutipa	941 533 499 / 974 531 892
Paramis	PUN	Balbino Amadeo Quispe Flores	950 949 705
Ticonata	PUN	Luciano Santiago Humpiri Supo	951 664 881
Islas Uros	PUN	Victor Francisco Vilca Charca	951 695 121
Bosque de las Nuwas	SMA	Cecilia Sejekam Wajai	917 416 552 / 959 399 428
Palestina	SMA	María Herminda Chamaya Rubio	968 374 777
Santa Elena	SMA	Mercy Bustamante Uriarte	916 999 209
Tingana	SMA	Mireya Fabián García	942 958 538

(AMA) Amazonas, (ARE) Arequipa, (CAJ) Cajamarca, (CUS) Cusco, (LAM) Lambayeque, (LIM) Lima, (LOR) Loreto, (PUN) Puno, (SMA) San Martín.

# ¿Cómo maximizar la **experiencia de Turismo Comunitario** en tus visitantes?



- Cuida el entorno, evitando tirar basura y contaminar los sitios y comunidades que visitas.



- Sé justo con los precios ofrecidos por las comunidades.



- Contacta con un intérprete local, y junto a su guía enriquecerán la experiencia de sus visitantes.



- Promueve la conservación, respetando el hábitat de la fauna y flora local.



- Sé respetuoso de las costumbres y tradiciones locales.



- Impulsa el consumo de productos locales, generando economía y enriqueciendo la experiencia.



- Planifica junto a la comunidad el diseño de la experiencia del visitante.



- Promueve la interacción y el intercambio cultural entre visitantes y comunidades.



- Recuerda que con tu visita aportas al desarrollo de las comunidades.



# Agradecimientos

Agradecemos a cada una de las instituciones públicas y privadas, organizaciones internacionales y personas naturales apasionadas por las experiencias de turismo comunitario por compartir con nosotros su trabajo a través de fotografías y videos que dan vida a este catálogo. Su apoyo nos permite mostrar la autenticidad de cada experiencia, resaltando la riqueza cultural, natural y esencia que hace único al Turismo Comunitario en el Perú.

## | ZONA NORTE |

### SAN MARTÍN

Macoy Zapata (DIRCETUR San Martín)  
Freddy Guillén (DIRCETUR San Martín)  
Marlon del Águila de Conservación Internacional (CI) Perú

### LORETO

Reserva Nacional Pacaya Samiria (SERNANP)

### LAMBAYEQUE

Comisión de Promoción del Perú para la Exportación y el Turismo (PROMPERÚ)  
Juan Plenge de Chaparrí Expeditions

## | ZONA SUR |

### AREQUIPA

Comisión de Promoción del Perú para la Exportación y el Turismo (PROMPERÚ)  
Municipalidad Provincial de Caylloma (MPC)  
Autoridad Autónoma del Colca y Anexos (AUTOCOLCA)

### CUSCO

Comisión de Promoción del Perú para la Exportación y el Turismo (PROMPERÚ)



[www.turismocomunitario.gob.pe](http://www.turismocomunitario.gob.pe)

Calle Uno Oeste N° 050, Urb. Córpac  
San Isidro - Lima

(01) 5136100 - Anexo 1638  
[turismocomunitario@mincetur.gob.pe](mailto:turismocomunitario@mincetur.gob.pe)



Gobierno del Perú



PERÚ

Ministerio  
de Comercio Exterior  
y Turismo

Calle Uno Oeste N° 050, Urb. Córpac  
San Isidro - Lima

Central telefónica: (01) 5136100  
[www.mincetur.gob.pe](http://www.mincetur.gob.pe)